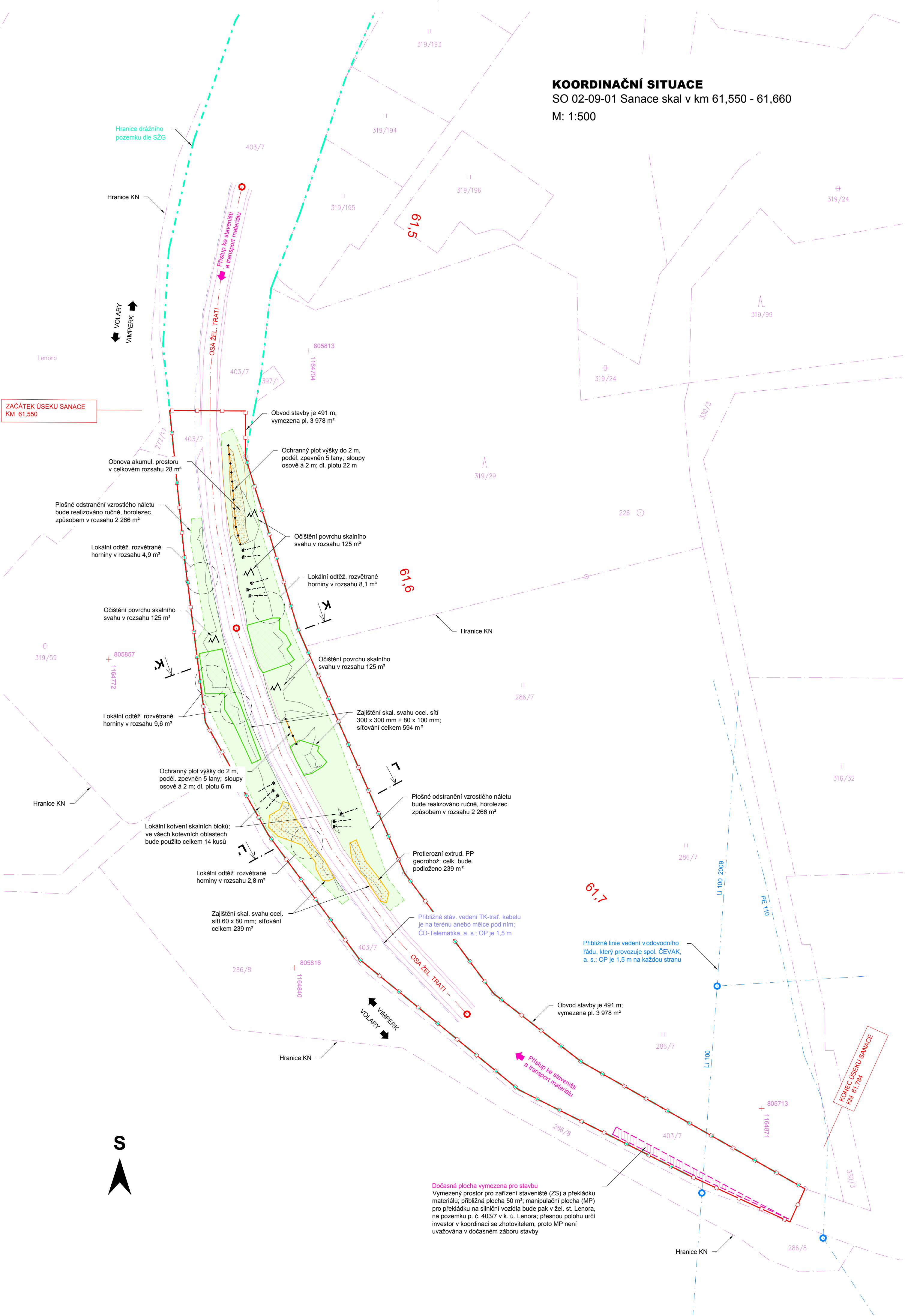


KOORDINAČNÍ SITUACE
 SO 02-09-01 Sanace skal v km 61,550 - 61,660
 M: 1:500





TABULKA ZÁBORŮ STAVBY						
Pozemek, parcela č.	Katastrální území	Výměra dle KN [m²]	Způsob využití	Dočasný zábor [m²]	Trvalý zábor [m²]	Vlastníci, jiní oprávnění dle KN
403/7	Lenora	24 282	dráha	3 978	0	Česká republika, hospodář SŽDC s. o., Diázdná 1003/7, Nové Město, 110 00 Praha 1

- POZNÁMKA:**
- Odtěžení nestabilních bloků bude upřesněno a koordinováno přímo na místě stavby po odstranění vegetace a očištění skal. svahu.
 - Úhel a polohu jednotlivých vrtů a sloupů určí projektant na místě dle podmínek ve skalní stěně po očištění a odtěžení nestab. bloků.
 - Sloupy plotů a všechny kotevní prvky, podložky, matky a spojníky budou opatřeny antikorozním nátěrem v definované barvě skalního podkladu, a to ještě před instalací do vrtů.
 - Před zahájením stavby je nutné vytyčení a přehledné zdokumentování všech inženýrských sítí dotčeného území.
 - Investor stavby zajistí přítomnost stálého odborného biologického dozoru, který ze své činnosti povede záznamy, a tyto bude předávat příslušným orgánům ochrany přírody a krajiny.

ČISTOPIS 11/2019

Souřadnicový systém: S-JTSK
 Výškový systém: Bpv

Přehled verzí přílohy				
Číslo	Datum	Popis změny	Jméno	Podpis
Zadavatel: Správa železniční dopravní cesty, státní organizace Dlážděná 1003/7, Praha 1 - Nové Město 110 00 SŽDC s.o., Stavební správa západ Sokolovská 278, Praha 9 - 190 00				
Zhotovitel: STRIX Inženýring, spol. s.r.o. 28. října 1081/19, 430 01 Chomutov IČ: 254 35 396 tel.: 602 473 239 www.strixinzenyring.cz				
Vypracoval: Ing. Matuš Klinčůch		Kontroloval: Ing. Ondřej Holý Autorizovaný inženýr pro geotechniku pod č. 0012237	Odpovědný projektant části: Ing. Ondřej Holý Autorizovaný inženýr pro geotechniku pod č. 0012237	
KRAJ: Jihočeský		OKRES: Prachatice	TÚ: 0381 Strakonice - Volary	
Název akce: ZVÝŠENÍ STABILITY SKALNÍCH MASIVŮ NA TRATI STRAKONICE - VOLARY, 2. STAVBA				
Obsah: C SITUACE STAVBY			Číslo zakázky: 61819011	
			Stupeň: DSP / PDPS	
			Datum: 05 / 2019	
			Měřítko: 1 : 500	
Příloha: C.2.6 KOORDINAČNÍ SITUACE SO 02-09-01 Sanace skal v km 61,550 - 61,660			Formát: 6 x A4	
			Verze: 01	Část: C
			Č. přílohy: 2.6	